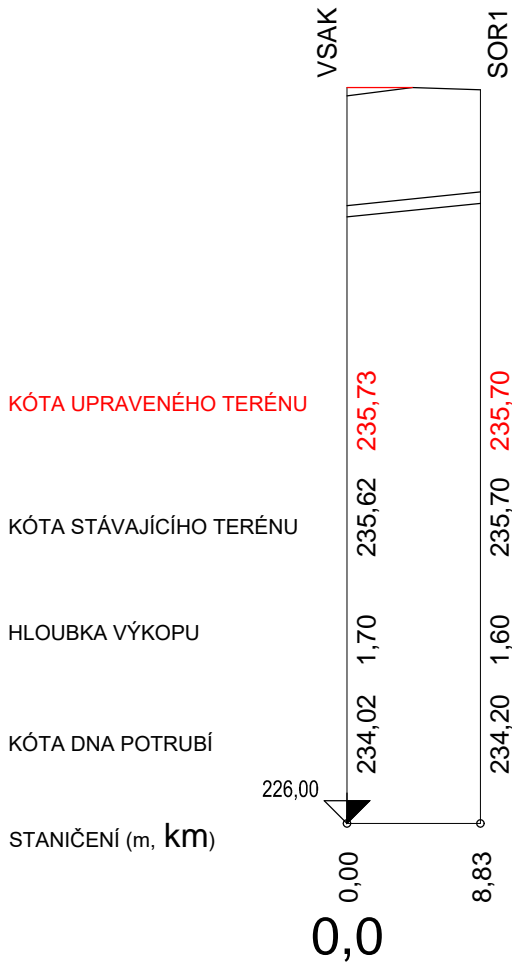


KATASTR		ZÁBŘEH NAD ODROU
PARCELNÍ ČÍSLA	783/4	
DRUH POVRCHU	DLAŽBA	
VZDÁLENOSTI (m)	8,83	

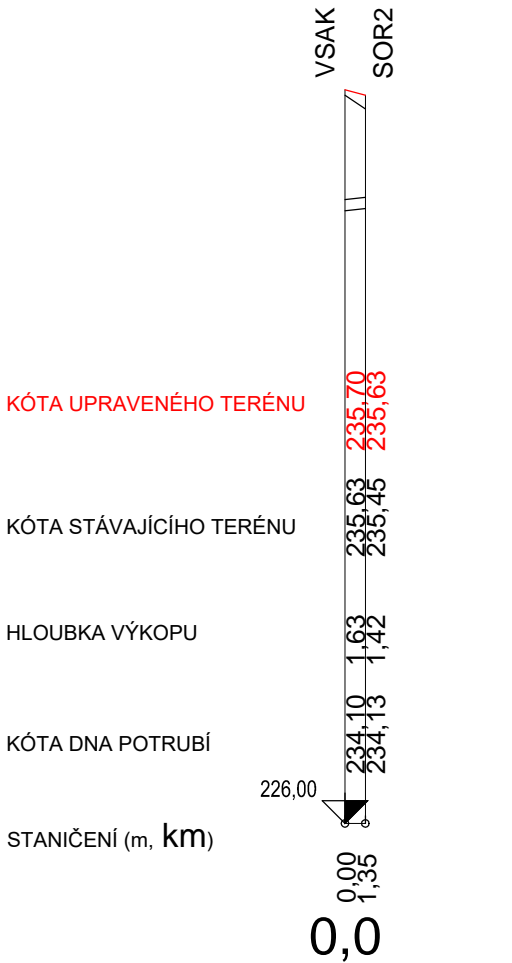
SO 301 DEŠŤOVÁ KANALIZACE  
PŘIPOJENÍ K SOR1 - 8,83 m



PROFIL (mm) - MATERIÁL - DÉLKA (m)	DN150 - PVC KG - 8,83
SKLON (promile) - DÉLKA (m)	20 - 8,83
ULOŽENÍ	PÍSKOVÉ LOŽE

KATASTR		ZÁBŘEH NAD ODROU
PARCELNÍ ČÍSLA	783/4	
DRUH POVRCHU	ASFALT	
VZDÁLENOSTI (m)	1,35	


SO 301 DEŠŤOVÁ KANALIZACE  
PŘIPOJENÍ K SOR2 - 1,35 m



PROFIL (mm) - MATERIÁL - DÉLKA (m)	DN150 - PVC KG - 1,35
SKLON (promile) - DÉLKA (m)	20 - 1,35
ULOŽENÍ	PÍSKOVÉ LOŽE

KATASTR		ZÁBŘEH NAD ODROU
PARCELNÍ ČÍSLA	783/4	
DRUH POVRCHU	ASFALT	
VZDÁLENOSTI (m)	0,4	

SO 301 DEŠŤOVÁ KANALIZACE  
PŘIPOJENÍ K SOR3 - 0,4 m



PROFIL (mm) - MATERIÁL - DÉLKA (m)	DN150 - PVC KG - 0,4
SKLON (promile) - DÉLKA (m)	20 - 0,4
ULOŽENÍ	PÍSKOVÉ LOŽE

LEGENDA

- PŮVODNÍ TERÉN
- UPRAVENÝ TERÉN

ZODP.PROJEKTANT	VYPRACOVAL	K.Ú	PARÉ Č.:	RAZÍTKO:	
ING. ROMAN FILDÁN	ING. ROMAN FILDÁN	ZÁBŘEH NAD ODROU			
KRAJ: Moravskoslezský kraj		MÍSTO: ul. Volgogradská, Ostrava			
INVESTOR: Městský obvod Ostrava - Jih, Horní 791/3, 700 30 Ostrava-Hrabůvka					
AKCE: Parkoviště Volgogradská, dílčí část 1, "Vybudování parkovacích stání na ul. Volgogradská 55-57"				FORMÁT:	A3
OBJEKT: SO 301 DEŠŤOVÁ KANALIZACE				DATUM:	10/2018
				ÚČEL:	DPS
OBSAH: PODÉLNÉ PROFILY				MĚŘÍTKO: 1:500(100)	VÝKRES: D1.1.b.4